



Séjour, infos, visites
Lorient Bretagne Sud Tourisme
Tél. 02 97 847 800
www.lorientbretagnesudtourisme.fr

Des remarques sur le circuit
Lorient Agglomération
Tél. 02 90 74 73 84 / 88

Ce circuit est téléchargeable gratuitement sur
L'APPLICATION RANDO BRETAGNE SUD



Crédit photo réservé.

156m
DÉNIVELLÉ

9km

2h30

FACILE

Bubry

Circuit de Saint-Clément

Laissez
VOUS
balader

À LORIENT BRETAGNE SUD

PARTAGEZ,
RÉAGISSEZ SUR



#rando bretagne sud



- Je reste sur les sentiers balisés et je respecte les cultures et clôtures.
- Sur les sites naturels, j'utilise des bâtons de marche uniquement avec embouts en caoutchouc.
- Pour mon confort et ma sécurité, je m'équipe du matériel adapté : chaussures, eau, coupe-vent, chapeau...
- Je tiens mon chien en laisse.
- Je reste discret et j'évite tout bruit inutile (cri, musique...).
- Je ne cueille pas de plantes et je préfère l'observation à distance de la faune sauvage.

à adopter

Les bonnes pratiques

Très difficile

Difficile

Moyen

Facile

Circuit de Saint-Clément

Bubry

Empruntant larges sentiers et chemins creux, traversant les vil- lages, ce parcours vous fera découvrir le riche patrimoine rural de Bubry, maisons traditionnelles, puits, fours à pain... Une balade dans un écrin de verdure avec de magnifiques points de vue sur la vallée encaissée de la Sarre.

À découvrir en chemin

- A** ÉTANG FLEURI : Alimentait les deux moulins de Manantoux (18^e-20^e siècles).
- B** SAINT-CLÉMENT : Village et chapelle du 18^e siècle.
- C** STANG DU : Puits et four à pain (19^e siècle).
- D** MANEBUTUR : Ferme du 17^e siècle.
- E** VALÉE DE LA SARRE : Site Natura 2000.
- F** STANG ER BOREL : Fermes des 17^e-18^e siècles.
- G** CÔTÉ SAR BRAZ : Four à pain.
- H** LE HABEN : Fermes des 17^e-18^e siècles.
- I** BIEUZEN : Fermes des 17^e-18^e siècles.

Un problème sur le circuit ? Consultez <http://sentinelles.sportsdenature.fr>



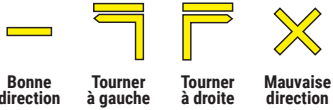
Circuit d'intérêt reconnu par la Fédération Française de Randonnée



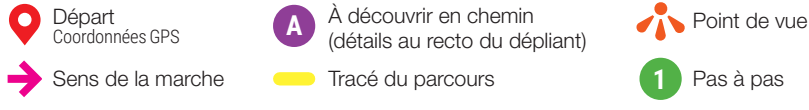
Circuit inscrit au Plan Départemental des Itinéraires de Promenade et de Randonnée



CODE DE BALISAGE



LÉGENDE



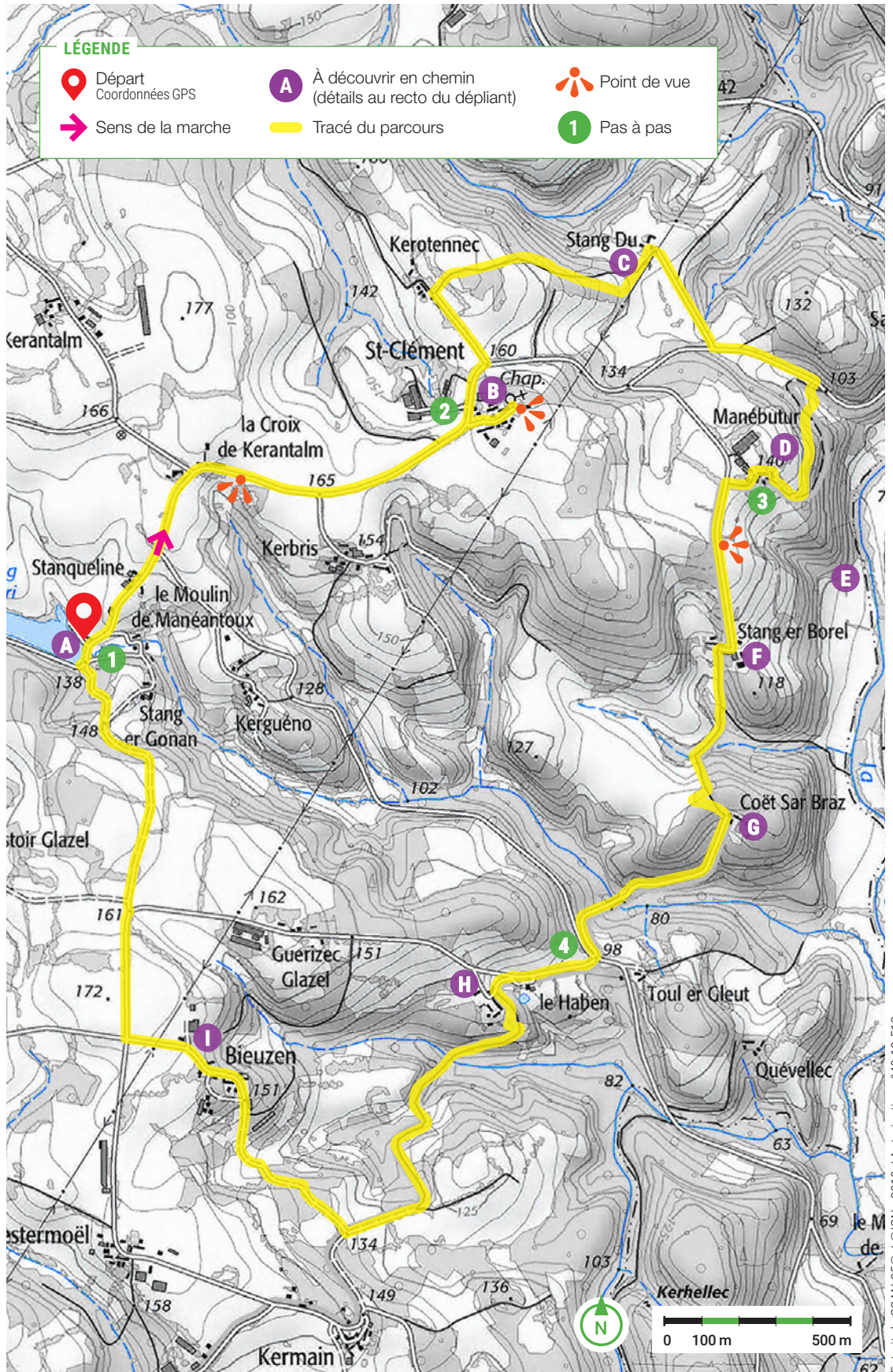
Circuit de Saint-Clément
9 km, 156 m de dénivelé
Pas à pas

Départ : Étang Fleuri (D3 direction Persquen, à droite à Kerbras)

1 Laissant l'étang fleuri sur votre gauche, remontez tout droit vers Stanqueline et restez sur cette route aux intersections. À la croix de Kerantalm, point culminant de la commune à 177 mètres et lieu d'implantation ancien de la chapelle Saint-Colomban transférée à Saint-Clément, bifurquez à droite et poursuivez jusqu'à Saint-Clément en ignorant les bifurcations. Entrez dans le village pour découvrir la chapelle et revenez sur vos pas.

2 Allez à droite, puis à gauche vers Kerotennec. Bifurquez à droite avant les maisons et entrez dans le chemin creux à droite. À Stang Du, prenez à droite au puits et empruntez la route à droite pour sortir du village. Descendez à gauche sur 250 mètres et entrez dans le champ à droite. Tout en remettant les clôtures en place, continuez tout droit et passez entre les ronciers pour rejoindre en face dans le bois le chemin creux, autrefois nommé Hent ar Barodoz (chemin du Paradis) qui grimpe vers Manebutur.

3 Au village, contournez les maisons de pierre par la droite (gauche, droite). Prenez en face et sortez du village à droite. Allez à gauche et descendez tout droit jusqu'à Stang er Borel. Tournez à droite et suivez à gauche le chemin d'exploitation. Rester sur ce sentier aux intersections, puis bifurquez dans le bois à gauche, puis à droite, pour déboucher près du « manoir » de Coët Sar Braz, village transformé en demeure cernée de murs. Suivez la route à



droite et allez tout droit au carrefour.

4 Rejoignez à gauche le village du Haben et empruntez le chemin à gauche. Restez sur ce chemin qui vire à droite, puis prenez à droite pour rejoindre Bieuzen. Traversez le ha-meu et rejoignez la route à gauche. À l'intersection, prenez à droite. Au virage, allez en face dans le chemin d'exploitation qui vous ramène à votre point de départ.

